



ПРАВИТЕЛЬСТВО САМАРСКОЙ ОБЛАСТИ

РАСПОРЯЖЕНИЕ

от 16.03.2020 № 84-р

Об установлении публичного сервитута в целях устройства пересечения объекта «Соединительный железнодорожный путь необщего пользования от границы площадки акционерного общества особой экономической зоны промышленно-производственного типа «Тольятти», примыкающий к инфраструктуре общего пользования станции Тольятти Куйбышевской железной дороги, и внутриплощадочные пути необщего пользования, расположенные на площадке общества особой экономической зоны промышленно-производственного типа «Тольятти», включая объекты таможенной инфраструктуры» с автомобильной дорогой общего пользования межмуниципального значения в Самарской области
Тольятти – Ягодное

В соответствии с главой V.7 Земельного кодекса Российской Федерации, документацией по планировке территории в границах муниципального района Ставропольский Самарской области и городского округа Тольятти (вдоль ул. Вокзальной) для строительства подъездной железной дороги от станции «Тольятти» до территории ОЭЗ ППТ «Тольятти», утвержденной распоряжением Правительства Самарской области от 24.05.2019 № 486-р, концессионным соглашением о создании (строительстве) и эксплуатации инфраструктуры железнодорожного транспорта для обеспечения деятельности особой экономической зоны промышленно-производственного типа «Тольятти», заключенным на основании распоряжения Правительства Самарской области от 26.09.2019 № 868-р, на основании ходатайства открытого акционерного общества

016179

«Российские железные дороги» об установлении публичного сервитута от 17.01.2020 № 90/КБЩДКС:

1. Установить в интересах открытого акционерного общества «Российские железные дороги» (ОГРН 1037739877295) публичный сервитут площадью 3 053 кв.м в отношении частей следующих земельных участков, расположенных в Ставропольском районе Самарской области:

земельного участка с кадастровым номером 63:32:0000000:9506, расположенного по адресу: Самарская область, муниципальный район Ставропольский, в границах сельского поселения Подстепки;

земельного участка с кадастровым номером 63:32:1703011:18, расположенного по адресу: Самарская область, Ставропольский район, автомобильная дорога общего пользования межмуниципального значения в Самарской области Тольятти – Ягодное;

земельного участка с кадастровым номером 63:32:1703011:20, расположенного по адресу: Самарская область, Ставропольский район, автомобильная дорога общего пользования межмуниципального значения в Самарской области Тольятти – Ягодное.

2. Публичный сервитут устанавливается в целях устройства пересечения объекта «Соединительный железнодорожный путь необщего пользования от границы площадки акционерного общества особой экономической зоны промышленно-производственного типа «Тольятти» (далее – ОЭЗ ППТ «Тольятти»), примыкающий к инфраструктуре общего пользования станции Тольятти Куйбышевской железной дороги, и внутриплощадочные пути необщего пользования, расположенные на площадке ОЭЗ ППТ «Тольятти», включая объекты таможенной инфраструктуры» с автомобильной дорогой общего пользования межмуниципального значения в Самарской области Тольятти – Ягодное.

3. Установить срок действия публичного сервитута – 49 лет.

4. Срок, в течение которого использование частей земельных участков, указанных в пункте 1 настоящего распоряжения, и

расположенного на них объекта недвижимости в соответствии с их видами разрешенного использования будет невозможно или существенно затруднено, – 12 месяцев начиная с апреля 2020 года.

5. Публичный сервитут, установленный в отношении частей земельных участков, указанных в пункте 1 настоящего распоряжения, для цели, указанной в пункте 2 настоящего распоряжения, является безвозмездным.

6. Утвердить границы публичного сервитута согласно прилагаемому графическому описанию местоположения границ публичного сервитута.

7. Направить в течение пяти рабочих дней со дня принятия настоящего распоряжения копию настоящего распоряжения в открытое акционерное общество «Российские железные дороги».

8. Министерству транспорта и автомобильных дорог Самарской области в течение пяти рабочих дней со дня принятия настоящего распоряжения направить копию настоящего распоряжения в Управление Федеральной службы государственной регистрации, кадастра и картографии по Самарской области.

9. Опубликовать настоящее распоряжение в средствах массовой информации и разместить его на официальном сайте Правительства Самарской области в информационно-телекоммуникационной сети Интернет в течение пяти рабочих дней со дня принятия настоящего распоряжения.

Первый
вице-губернатор –
председатель Правительства
Самарской области

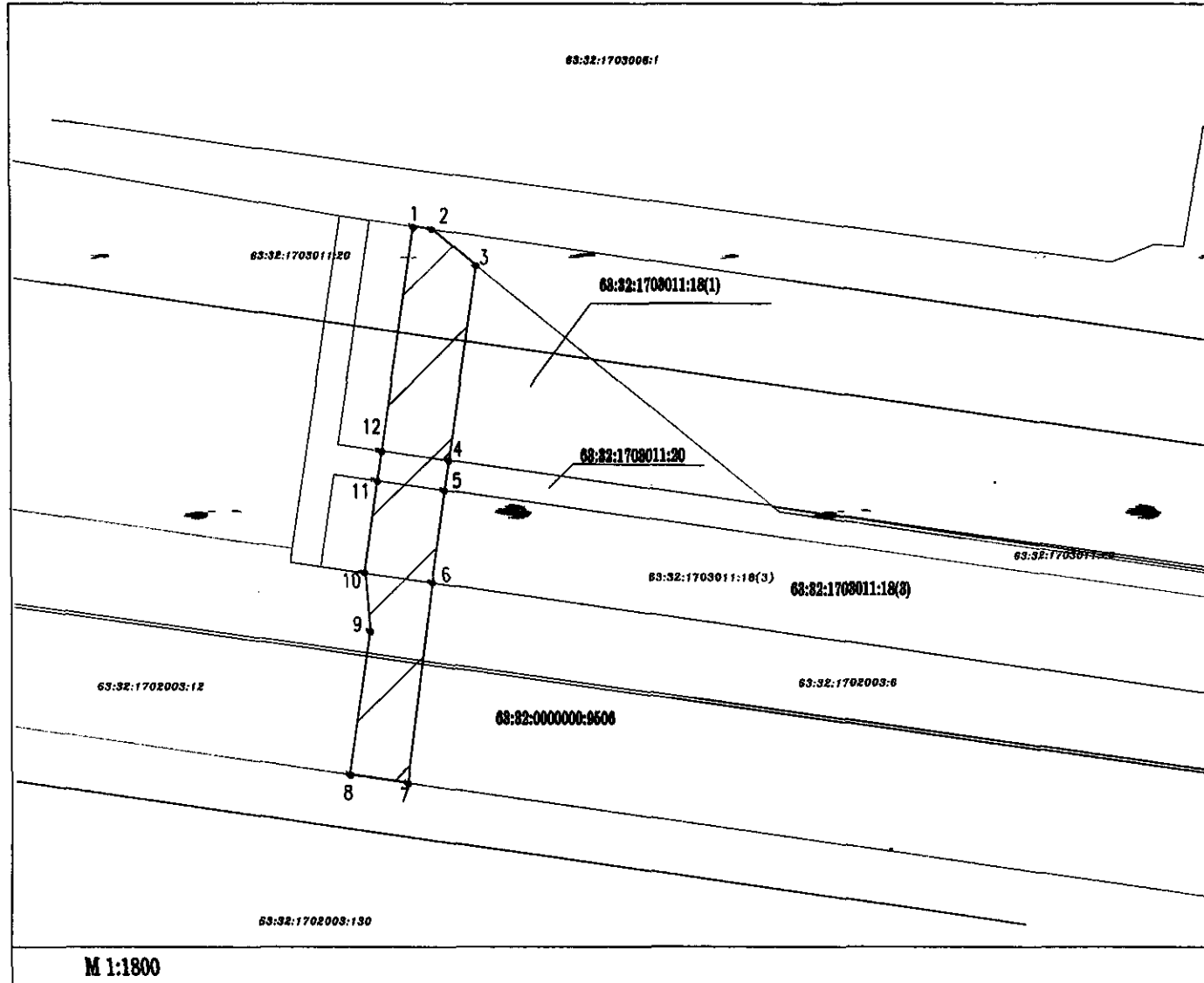


В.В.Кудряшов

**ГРАФИЧЕСКОЕ ОПИСАНИЕ МЕСТОПОЛОЖЕНИЯ ГРАНИЦ ПУБЛИЧНОГО СЕРВИТУТА
СХЕМА РАСПОЛОЖЕНИЯ ГРАНИЦ ПУБЛИЧНОГО СЕРВИТУТА**

В целях устройства пересечения объекта "Соединительный железнодорожный путь необщего пользования от станции Тольятти Куйбышевской железной дороги до границы Площадки ОЭЗ "Тольятти" с автомобильной дорогой общего пользования межмуниципального значения в Самарской области Тольятти - Ягодное





УТВЕРЖДЕНО
распоряжением Правительства
Самарской области
от 16.03.2020г. Р4-п



Описание местоположения: Самарская область, муниципальный район Старокольский, сельское поселение Подстепки.

Площадь зоны действия публичного сервитута - 3 053 кв.м, в границах земельных участков с кадастровыми номерами 63:32:1703011:18, 63:32:1703011:20, 63:32:0000000:9506

Условные обозначения

-  проектные границы сервитута
-  1 характерные точки границ сервитута
-  границы земельных участков в отношении которых испрашивается сервитут
-  обозначение кадастрового квартала

М 1:1800

ОПИСАНИЕ ГРАНИЦ СЕРВИТУТА

Самарская область, муниципальный район Ставропольский, сельское поселение Подстепки

Система Координат МСК-63

Обозначение характерной точки	Координаты			
	X	Y	Метод определения координат и средняя квадратичная погрешность положения характерной точки (M _i),м	Описание закрепления точки
1	2	3	4	5
1	427963.83	1310527.85	Метод спутниковых геодезических измерений (определений), 0.5	-
2	427963.03	1310533.43	Метод спутниковых геодезических измерений (определений), 0.5	-
3	427952.26	1310546.42	Метод спутниковых геодезических измерений (определений), 0.5	-
4	427894.15	1310538.24	Метод спутниковых геодезических измерений (определений), 0.5	-
5	427885.24	1310536.99	Метод спутниковых геодезических измерений (определений), 0.5	-
1	427857.65	1310533.11	Метод спутниковых геодезических измерений (определений), 0.5	-
7	427798.14	1310525.82	Метод спутниковых геодезических измерений (определений), 0.5	-
8	427800.62	1310508.75	Метод спутниковых геодезических измерений (определений), 0.5	-
9	427843.16	1310514.88	Метод спутниковых геодезических измерений (определений), 0.5	-
10	427860.52	1310513.31	Метод спутниковых геодезических измерений (определений), 0.5	-
11	427888.07	1310517.19	Метод спутниковых геодезических измерений (определений), 0.5	-
12	427896.98	1310518.45	Метод спутниковых геодезических измерений (определений), 0.5	-
1	427963.83	1310527.85	Метод спутниковых геодезических измерений (определений), 0.5	-